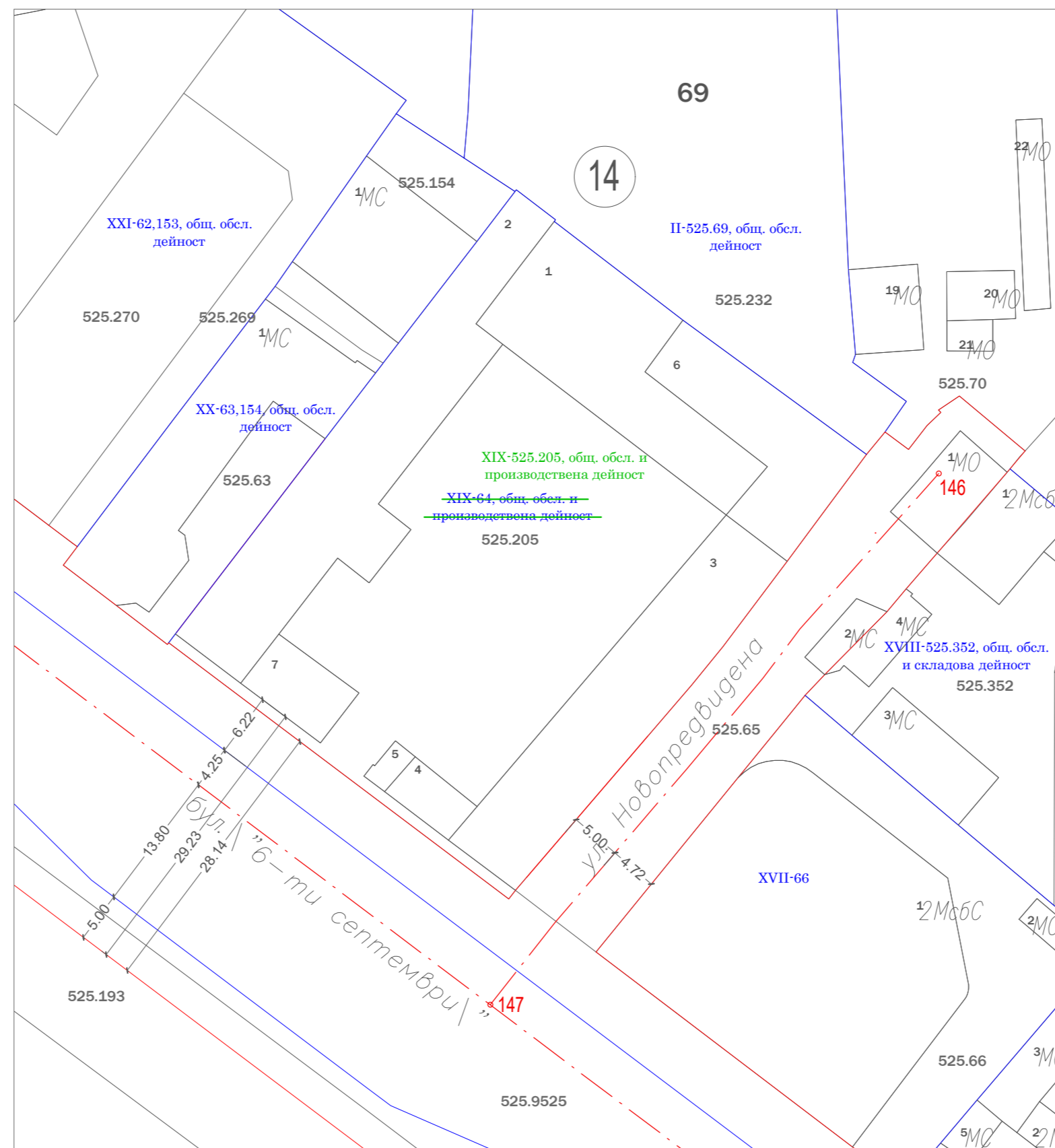
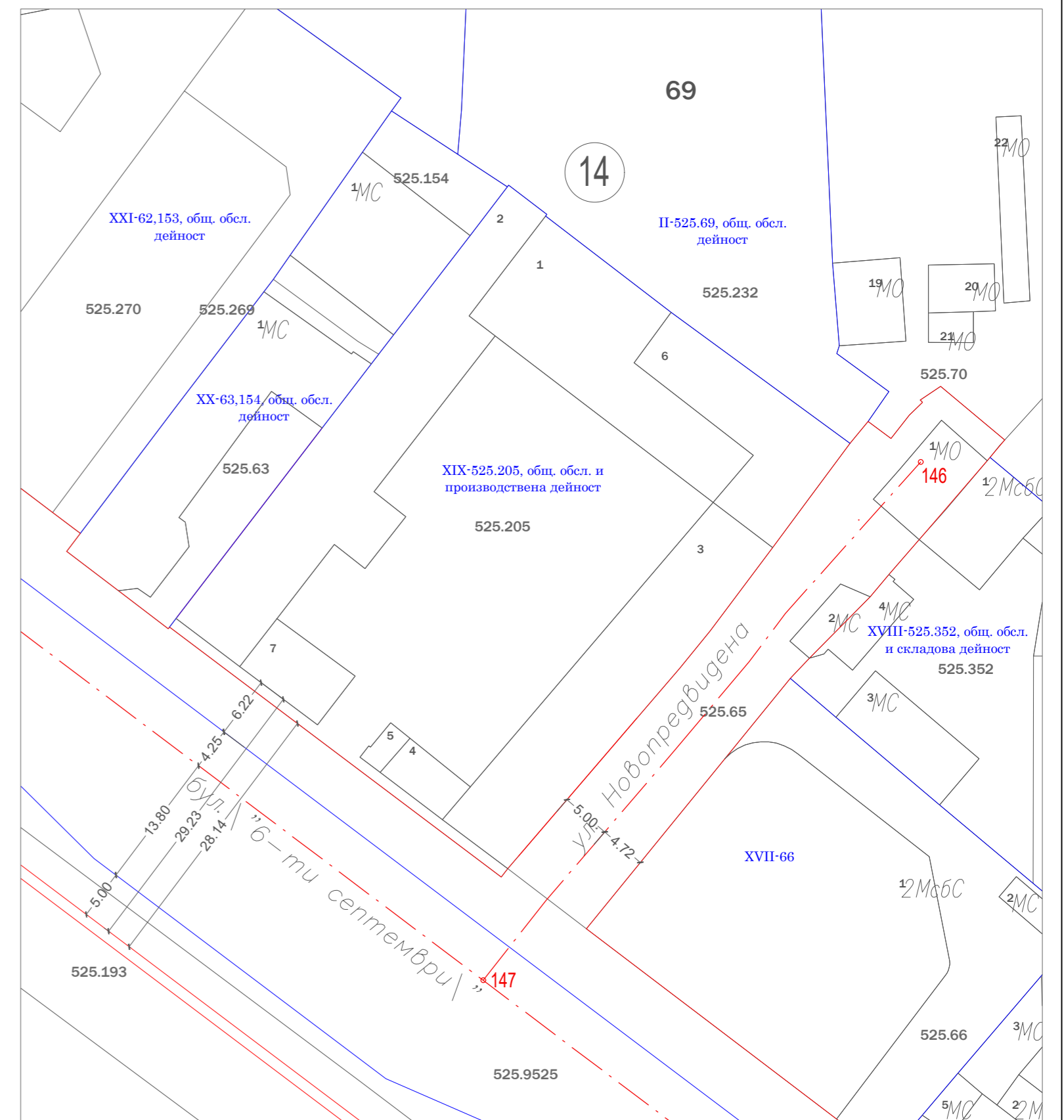


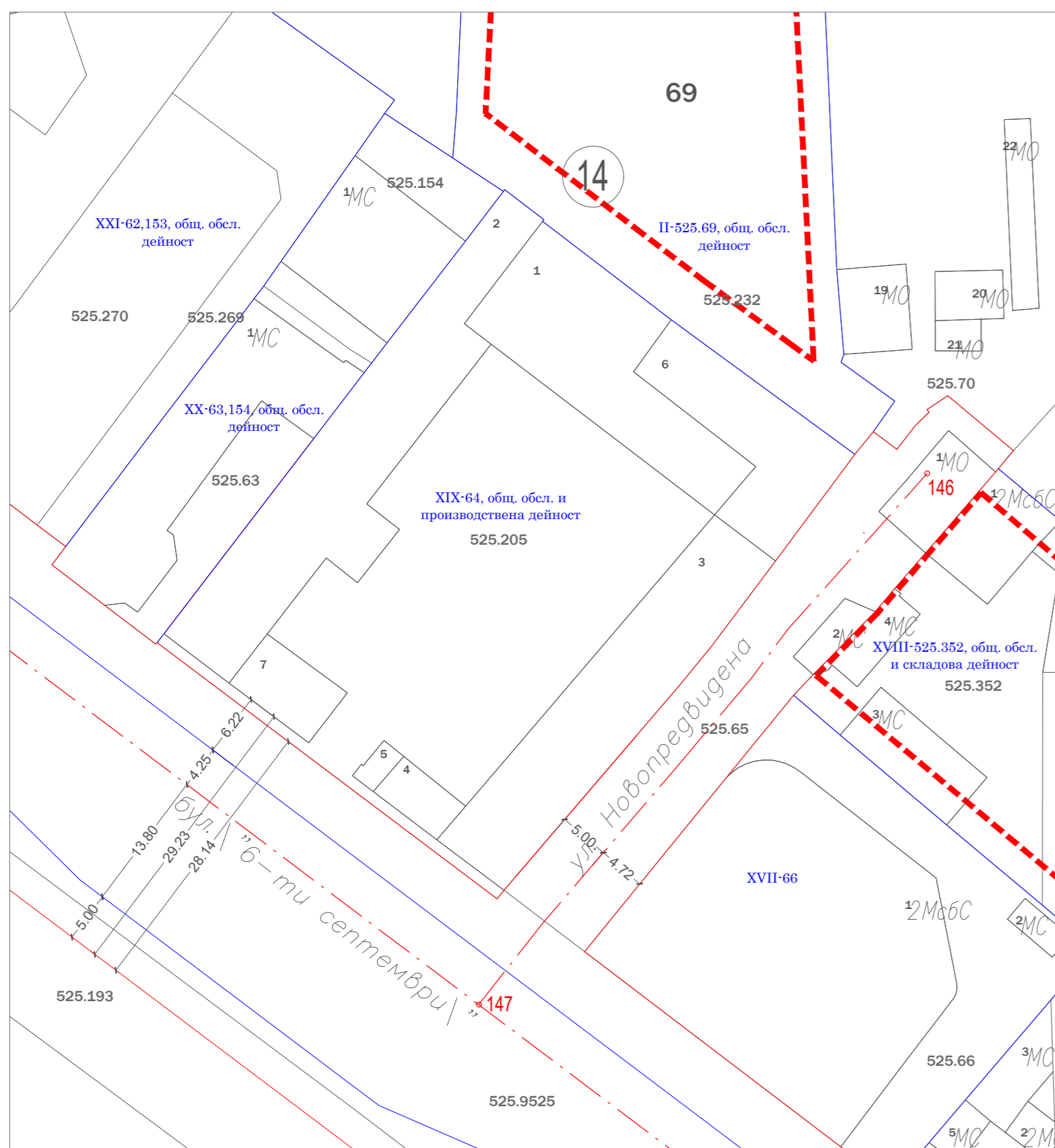
Извадка от кадастралната карта и действащ регуляционен план за УПИ XIX-64 за обществено обслужваща и производствена дейност, кв. 14 по плана на Многофункционална зона "Изток" - гр. Пловдив



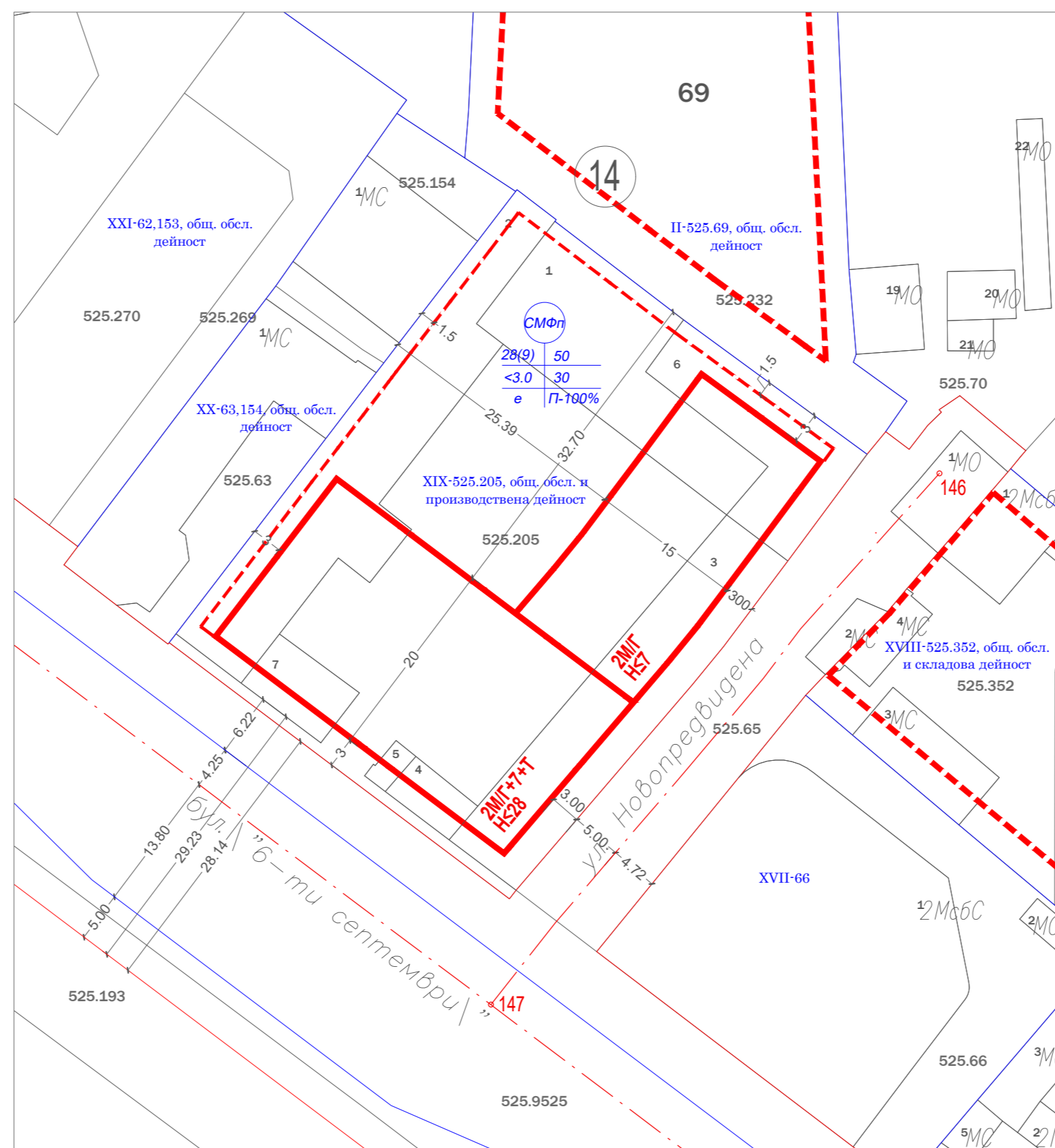
Проект за изменение на ПУП-ПР за УПИ XIX-64 за обществено обслужваща и производствена дейност, кв. 14 по плана на Многофункционална зона "Изток" - гр. Пловдив



План за регулации /ПУП-ПР/ за УПИ XIX-525.205 за обществено обслужваща и производствена дейност, кв. 14 по плана на Многофункционална зона "Изток" - гр. Пловдив



Извадка от кадастралната карта и действащ регуляционен план за УПИ XIX-64 за обществено обслужваща и производствена дейност, кв. 14 по плана на Многофункционална зона "Изток" - гр. Пловдив



План за застрояване /ПУП - ПЗ/ за УПИ XIX-525.205 за обществено обслужваща и производствена дейност, кв. 14 по плана на Многофункционална зона "Изток" - гр. Пловдив

ТЕХНИЧЕСКИ ПОКАЗАТЕЛИ

		ДЕЙСТВАЩ ПУП	ПРОЕКТ
№ на квартал		14	14
УПИ		XIX-64	XIX-525.205
УСТР. ЗОНА		СОПЗ	СМФП
ПРЕДНАЗНАЧЕНИЕ		обществено обслужваща и производствена дейност	обществено обслужваща и производствена дейност
ЕТАЖНОСТ	ЗАДЪЛЖИТЕЛНА	-	-
	МАКСИМАЛНА /ет./	-	9
ПЛОЩАДНИ ПАРАМЕТРИ	ВЪЗМОЖНА /m ² /	-	28
	ПЛЪТНОСТ НА ЗАСТР.-max	75.00%	50.00%
КАЧАСТВА НА ЗАСТРОВАНИЕ	К инт	3.0	3.0
	ОЗЕЛЕНЯВАНЕ- min.	20%	30%
	СВОБОДНО - е	+	+
	СВЪРЗАНО - с	-	-
ЗАБЕЛЕЖКА		-	-

ПРОЕКТАНТ АРХИТЕКТУРА: Арх. Благой Аргиров
 ПРОЕКТАНТ РЕГУЛАЦИИ: Инж. Мариян Николов
 ВЪЗЛОЖИТЕЛ: „Емилия Романа“ ООД



ОБЕКТ: Проект за изменение на ПУП-ПРЗ и РУП за УПИ XIX-525.205 за обществено обслужваща и производствена дейност, идентичен с поземлен имот 525.205 по кадастрална карта, кв. 14 по плана на Многофункционална зона "Изток" - гр. Пловдив

ЧАСТ: АРХИТЕКТУРА И РЕГУЛАЦИИ Дата: април, 2020г.

ФАЗА: ПУП - ПРЗ и РУП Мащаб: 1: 500

ЧЕРТЕЖ: ПУП-ПРЗ

Проектът е под закрила на закона за авторското право. Използван се еднократно. Право на промени има само проектантът.