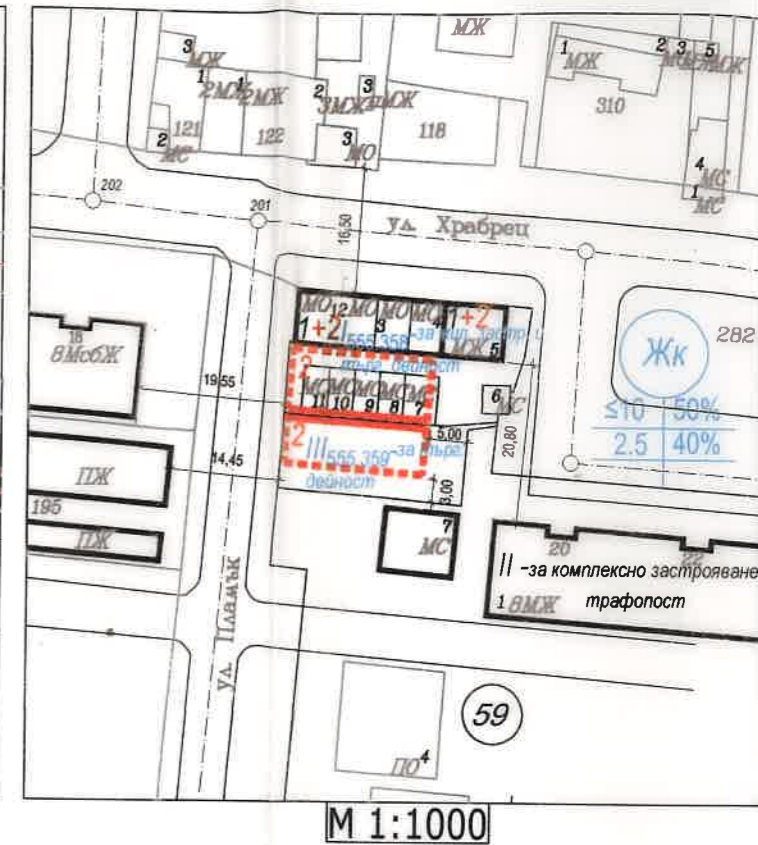
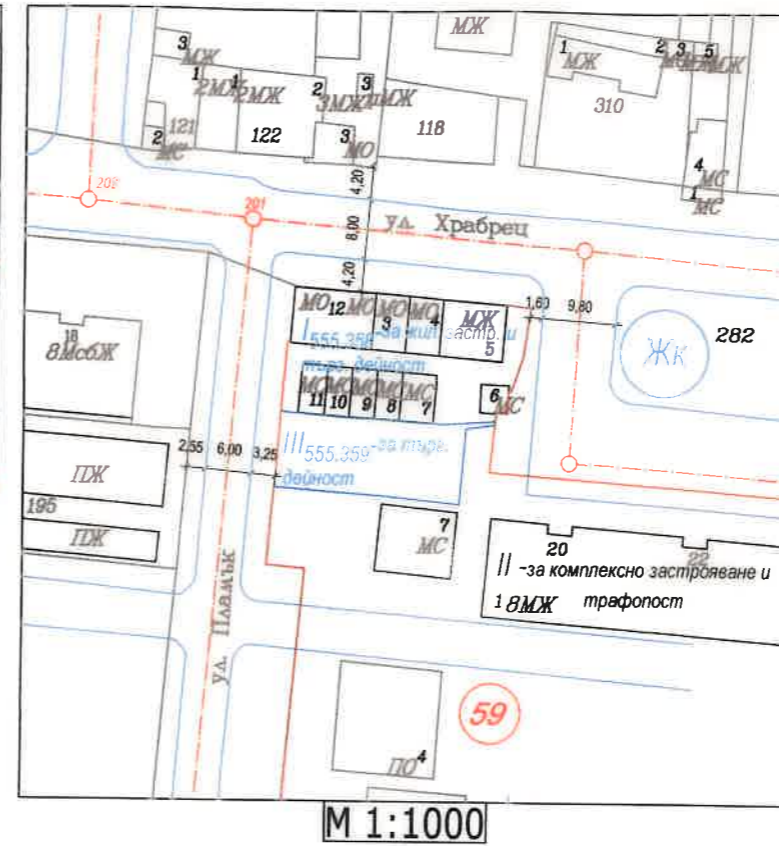
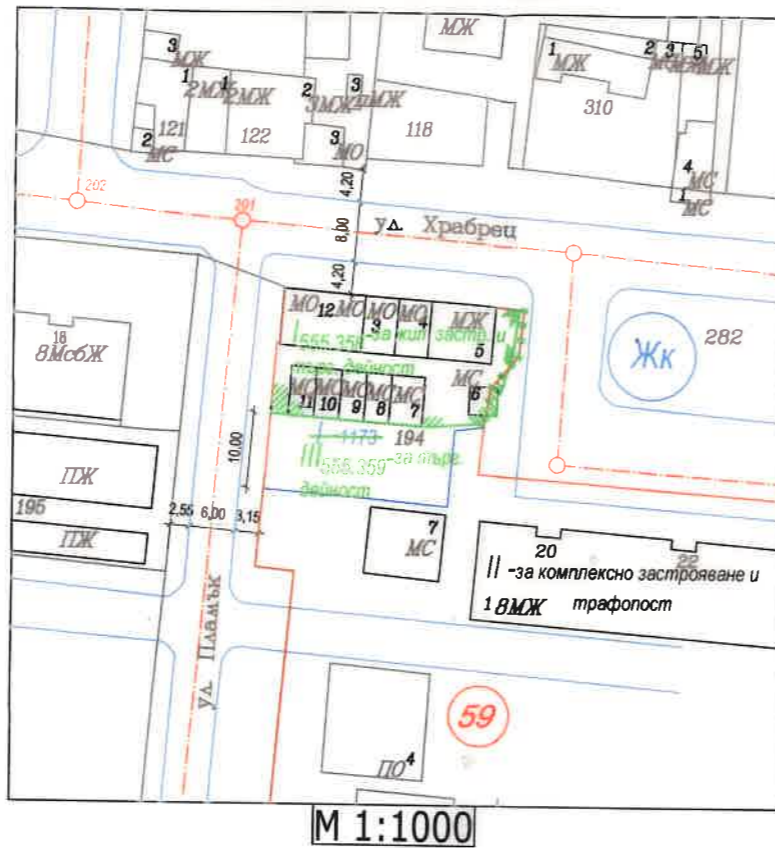
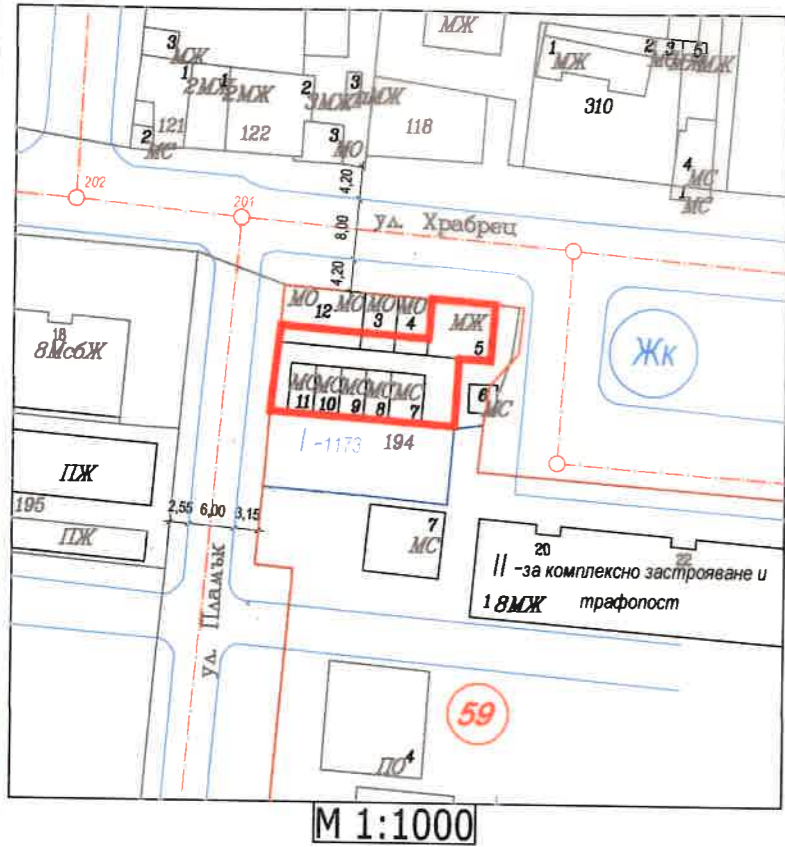


Извадка от действащ план за регулация и застрояване, и КК за УПИ I-1173, квартал 59 нов, по плана на кв. "Дружба", гр. Пловдив

ИПРЗ на УПИ I-1173 „за жил. стр.“, който се заличава и се създават нови УПИ I-555.358 „за жил. застр. и търг. дейност“ и УПИ III-555.359 „за търг. дейност“, кв. 59 нов, по плана на кв. "Дружба", гр. Пловдив

ИПР за нови УПИ I-555.358 „за жил. застр. и търг. дейност“ и УПИ III-555.359 „за търг. дейност“, кв. 59 нов, по плана на кв. "Дружба", гр. Пловдив

ИПЗ за нови УПИ I-555.358 „за жил. застр. и търг. дейност“ и УПИ III-555.359 „за търг. дейност“, кв. 59 нов, по плана на кв. "Дружба", гр. Пловдив



1.Кадастрална карта, одобрена със заповед № РД-18-48/03.06.2009 г.

2.Регулационен план, утвърден със заповед № ОА-1738/07.09.1993 г. и заповед № ОА-87 от 19.01.2001г. на община Пловдив.

3.Застроителен план, утвърден със заповед № ОА-1738/07.09.1993 г. и заповед № ОА-87 от 19.01.2001г. на община Пловдив.

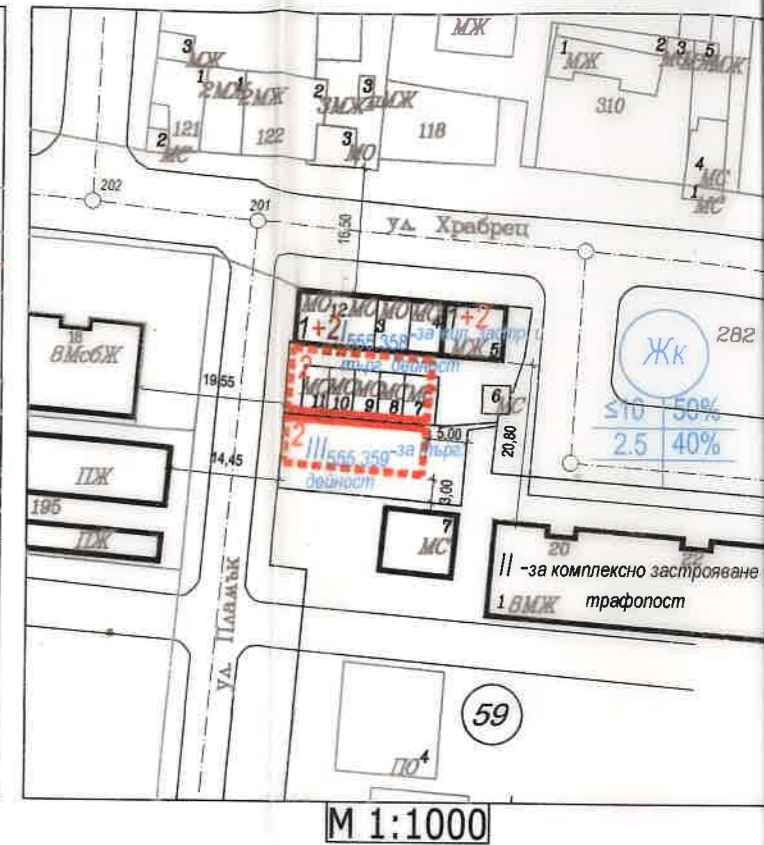
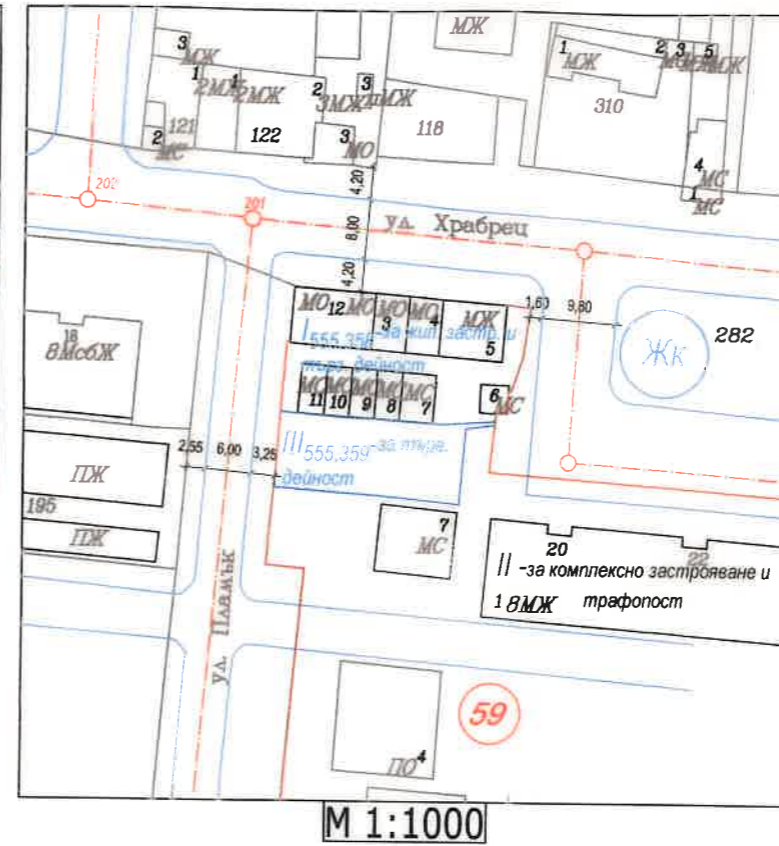
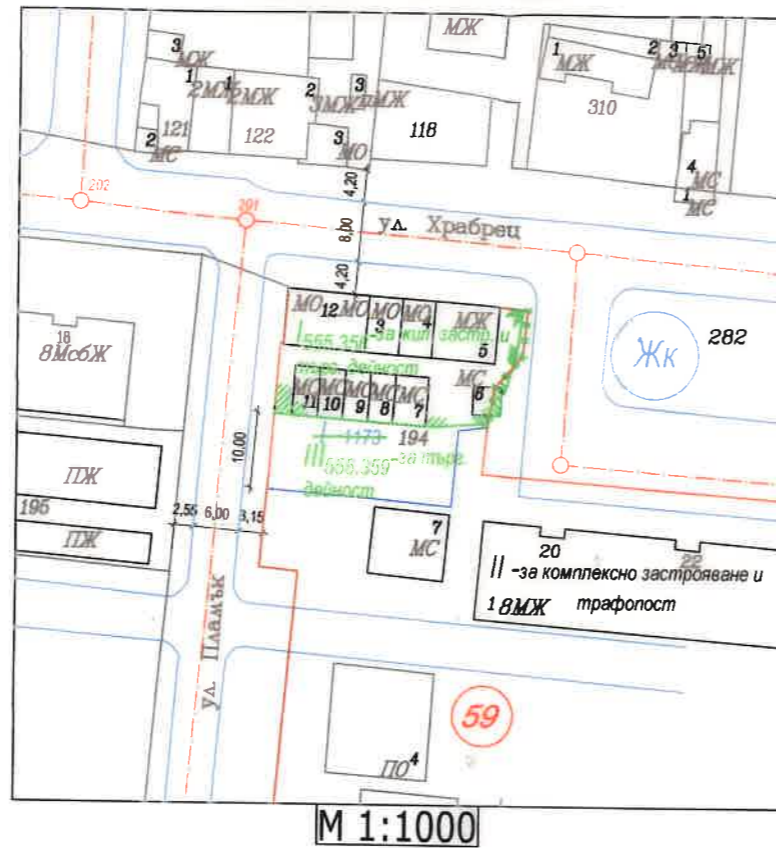
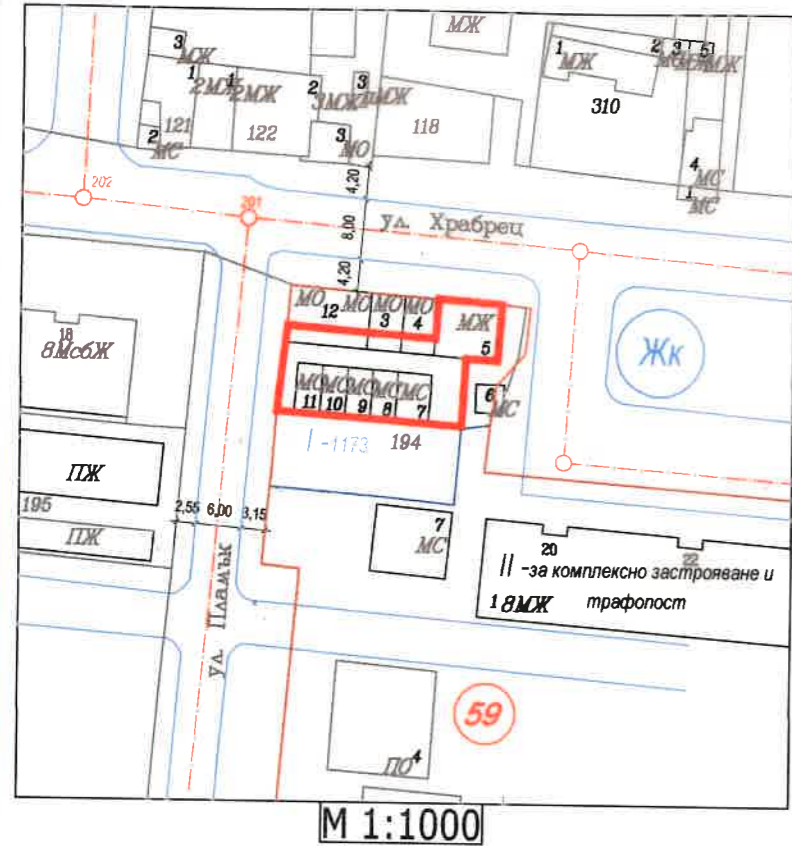
Номер на квартал	Номер на поземлен имот и/или на урегулиран поземлен имот	Устройствена зона	Поземлен имот с установено предназначение	Височина в м (Етажност)			Градоустройствени параметри			Начин на застрояване		
				Задължителна	Максимална	Възможна "от-до"	Плътноста на застрояване (Пзастр)	Интензивност на застрояване (Кинт)	Минимална озеленена площ	Свободно - е	Свързано в два имота - Д	Свързано - с
1	2	3	4	5	6	7	8	9	10	11	12	13
59 НОВ	I 555.358	Жк	за жил. застр. и търг. дейност		10(3)		50%	2.5	40%		•	
59 НОВ	III 555.359	Жк	за търг. дейност		10(3)		50%	2.5	40%		•	

Извадка от действащ план за регулация и застрояване, и КК за УПИ I-1173, квартал 59 нов, по плана на кв. "Дружба", гр. Пловдив

ИПРЗ на УПИ I-1137 „за жил. стр.“, който се заличава и се създават нови УПИ I-555.358 „за жил. застр. и търг. дейност“ и УПИ III-555.359 „за търг. дейност“, кв. 59 нов, по плана на кв. "Дружба", гр. Пловдив

ИПР за нови УПИ I-555.358 „за жил. застр. и търг. дейност“ и УПИ III-555.359 „за търг. дейност“, кв. 59 нов, по плана на кв. "Дружба", гр. Пловдив

ИПЗ за нови УПИ I-555.358 „за жил. застр. и търг. дейност“ и УПИ III-555.359 „за търг. дейност“, кв. 59 нов, по плана на кв. "Дружба", гр. Пловдив



1.Кадастрална карта, одобрена със заповед № РД-18-48/03.06.2009 г.

2.Регулационен план, утвърден със заповед № ОА-1738/07.09.1993 г. и заповед № ОА-87 от 19.01.2001г. на община Пловдив.

3.Застроителен план, утвърден със заповед № ОА-1738/07.09.1993 г. и заповед № ОА-87 от 19.01.2001г. на община Пловдив.

Номер на квартал	Номер на поземлен имот и/или на урегулиран поземлен имот	Устройствена зона	Поземлен имот с установено предназначение	Височина в м (Етажност)			Градоустройствени параметри			Начин на застрояване		
				Задължителна	Максимална	Възможна "от-до"	Плътноста на застрояване (Пластр)	Интензивност на застрояване (Кинт)	Минимална озеленена площ	Свободно - е	Свързано в два имота - Д	Свързано - С
1	2	3	4	5	6	7	8	9	10	11	12	13
59 НОВ	I-555.358	Жк	за жил. застр. и търг. дейност		10(3)		50%	2.5	40%		•	
59 НОВ	III-555.359	Жк	за търг. дейност		10(3)		50%	2.5	40%		•	